






Les Contrats Régionaux d'Equilibre Territorial (CRET)


Etat de la contractualisation au 1er juillet 2019

-  CRET première génération en cours
-  CRET deuxième génération en cours
-  CRET deuxième génération prévu pour décembre 2019
-  CRET en cours de négociation

 Villes principales

Limites administratives :

 Limite de région

 Limite de département

Sources :
Service SAPT - DATTE
Fond GEOFLA® - © IGN

 **RÉGION SUD**
PROVENCE ALPES CÔTE D'AZUR

 **DCOPT SCOTIGEO**
01/07/2019

