





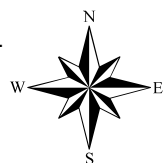
# La Riviera

2 sites, 9 ha

## Légende

-  Sites acquis par le CDL
-  Unité littorale du CDL \*
-  Limites communales
-  Limites départementales

\* Unité littorale : territoire perçu à l'échelle de la micro-région. La limite est déterminée par le sentiment d'appartenance à un "pays".



0 1 2 Km



Source des données : Conservatoire du Littoral (CDL)

Date de validité : Octobre 2018

Fonds de carte : IGN BD Carto v3 - 2011

Réalisation : ARPE PACA - Mars 2019

Données et carte sur le site : [www.datasud.fr](http://www.datasud.fr)

