






## Les unités littorales en région PACA

### LEGENDE

-  Unités littorales \* du CDL
-  Sites acquis par le CDL (86)
-  Sites DPM \*\* affectés au CDL (6)
-  Limites communales
-  Limites départementales

### Les unités littorales :

- 1 - La Camargue
- 2 - La Crau
- 3 - L'étang de Berre
- 4 - La côte bleue
- 5 - Les calanques et les îles de Marseille
- 6 - Rade de Toulon - ouest Var
- 7 - Rade d'Hyères et les îles d'Or
- 8 - Les Maures
- 9 - Basse vallée de l'Argens
- 10 - L'Estérel
- 11 - Ouest Côte d'Azur
- 12 - Grand Nice
- 13 - La Riviera

\* Unité littorale : territoire perçu à l'échelle de la micro-région. La limite est déterminée par le sentiment d'appartenance à un "pays".

\*\* DPM : domaine public maritime



Source des données : Conservatoire du Littoral (CDL)

Date de validité : Octobre 2018

Fonds de carte : IGN BD Carto v3 - 2011

Réalisation : ARPE PACA - Mars 2019

Données et carte sur le site : [www.crige-paca.org](http://www.crige-paca.org)

