





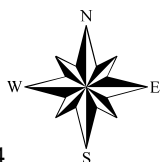
Basse vallée de l'Argens

1 site, 265 ha

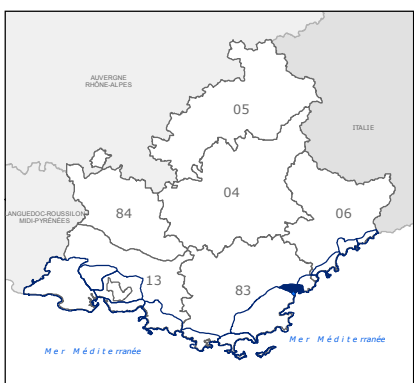
Légende

-  Sites acquis par le CDL
-  Unité littorale du CDL *
-  Limites communales
-  Limites départementales

* Unité littorale : territoire perçu à l'échelle de la micro-région. La limite est déterminée par le sentiment d'appartenance à un "pays".



0 2 4 Km



ETANGS DE VILLEPEY (265 ha)

Golfe de Fréjus

Mer Méditerranée

Source des données : Conservatoire du Littoral (CDL)

Date de validité : Octobre 2018

Fonds de carte : IGN BD Carto v3 - 2011

Réalisation : ARPE PACA - Mars 2019

Données et carte sur le site : www.datasud.fr