






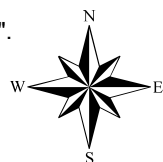
Ouest Côte d'Azur

6 sites, 258 ha

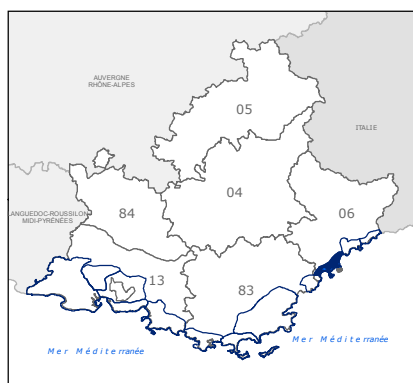
Légende

-  Sites acquis par le CDL
-  Sites DPM * affectés au CDL
-  Unité littorale du CDL **
-  Limites communales
-  Limites départementales

* DPM : domaine public maritime
** Unité littorale : territoire perçu à l'échelle de la micro-région. La limite est déterminée par le sentiment d'appartenance à un "pays".



0 2 4 Km



Source des données : Conservatoire du Littoral (CDL)

Date de validité : Octobre 2018

Fonds de carte : IGN BD Carto v3 - 2011

Réalisation : ARPE PACA - Mars 2019

Données et carte sur le site : www.datasud.fr

