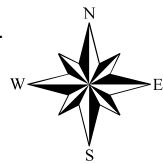


# Les Calanques et les îles de Marseille 6 sites, 1 883 ha

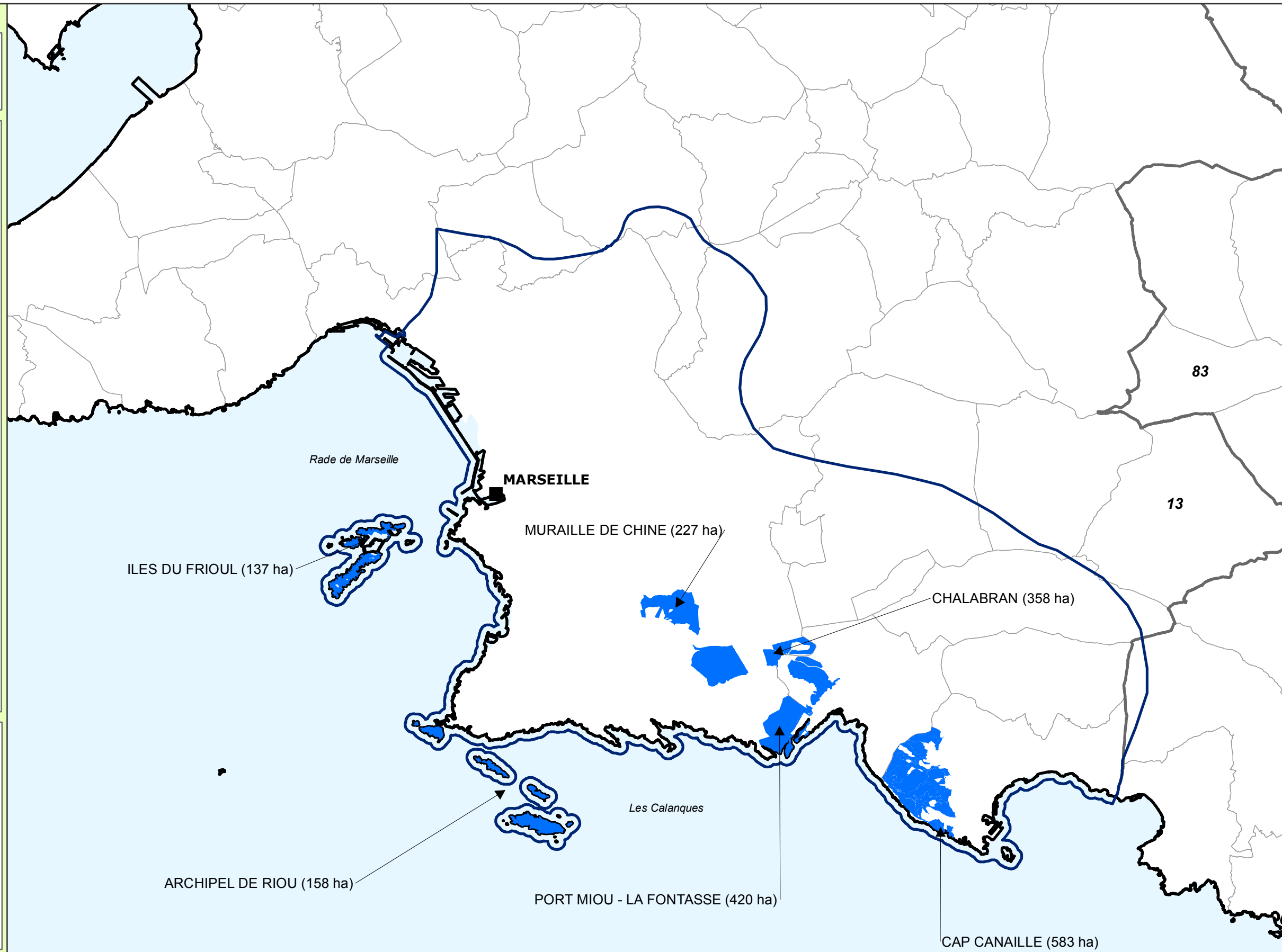
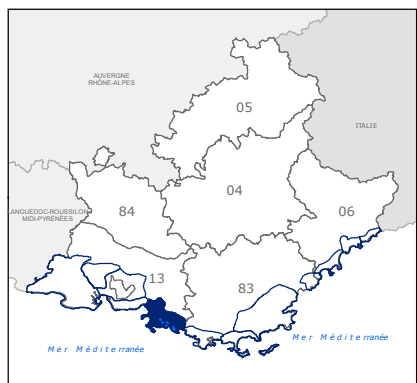
## Légende

- Sites acquis par le CDL
- Unité littorale du CDL \*
- Limites communales
- Limites départementales

\* Unité littorale : territoire perçu à l'échelle de la micro-région. La limite est déterminée par le sentiment d'appartenance à un "pays".



0 4 8 Km



Source des données : Conservatoire du Littoral (CDL)

Date de validité : Octobre 2018

Fonds de carte : IGN BD Carto v3 - 2011

Réalisation : ARPE PACA - Mars 2019

Données et carte sur le site : [www.datasud.fr](http://www.datasud.fr)